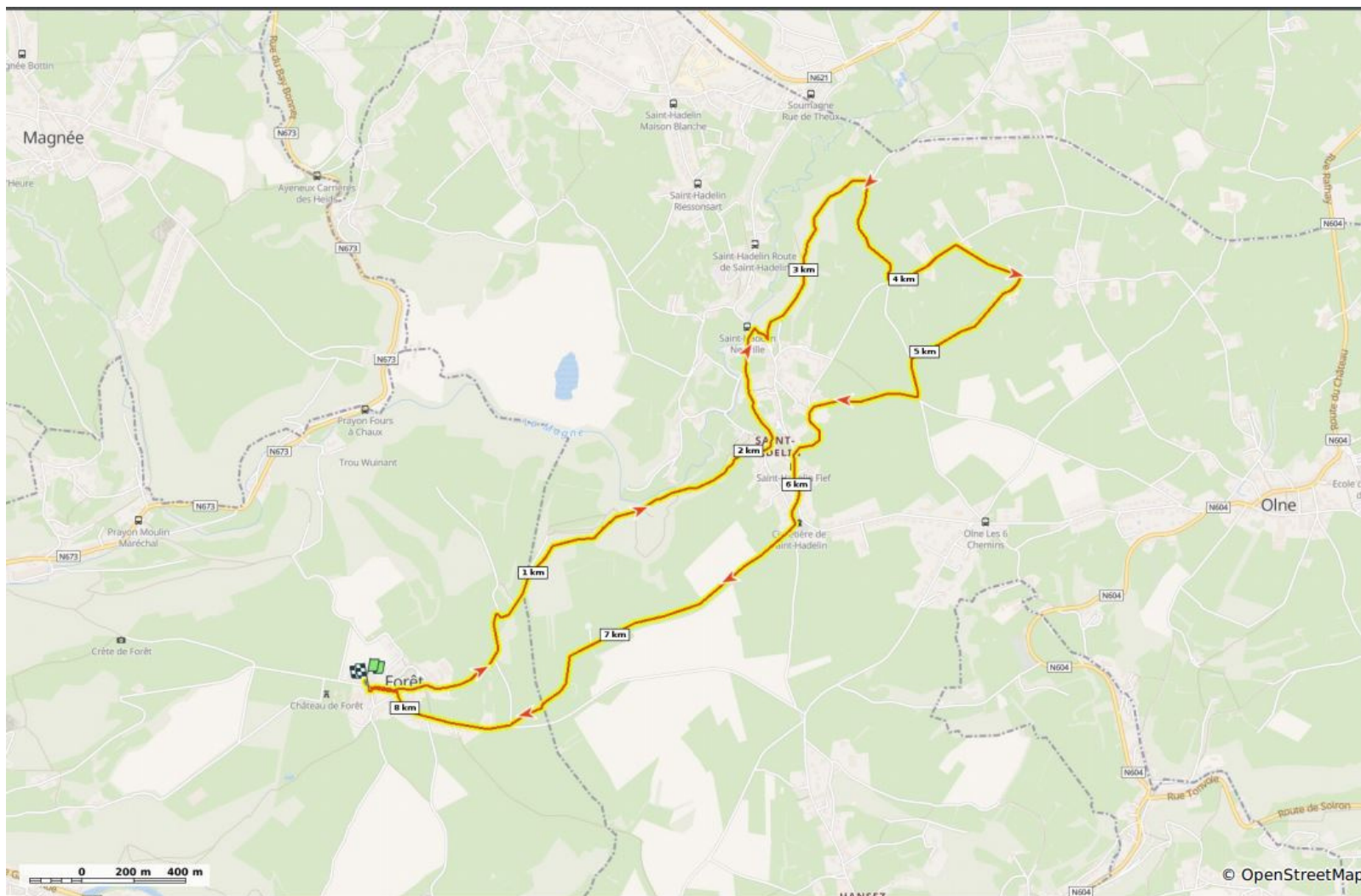


Ce Roadbook est la propriété de La Ferme des Loups. Merci de le remettre après votre balade.



La bocagère

8,4 km 166 m 259 m 166 m 165 m

A pied Difficulté: Moyen en 3h 0min

08/12/20 - Par La Ferme des Loups



LA BOCAGÈRE

L
a
F
e
r
m
e
d
e
s
L
o
u
p
s



LA BOCAGÈRE

L
a

F
e
r
m
e

d
e
s

L
o
u
p
s



7. Arpentez le chemin dans le bois



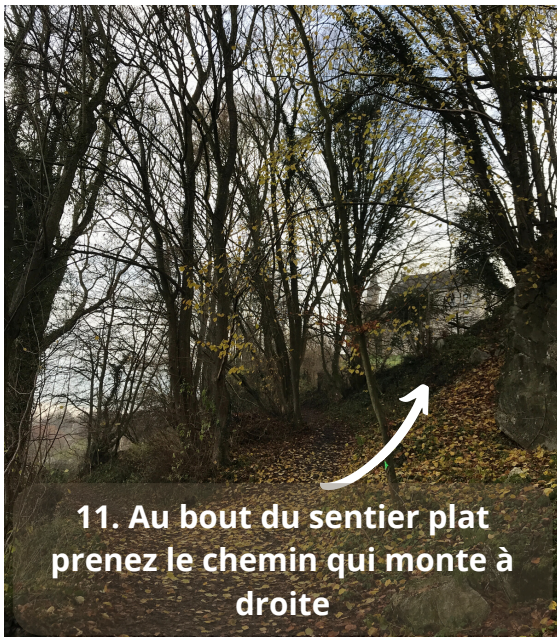
8. À l'Y, tournez à droite



9. Continuez dans le bois, vous longez une grande prairie. Descendez, le sentier est de plus en plus escarpé, racines, pierres...



10. Le sentier redevient plat, sur votre gauche des prairies



11. Au bout du sentier plat prenez le chemin qui monte à droite



12. Remontez vers la chapelle de Saint-Hadelin

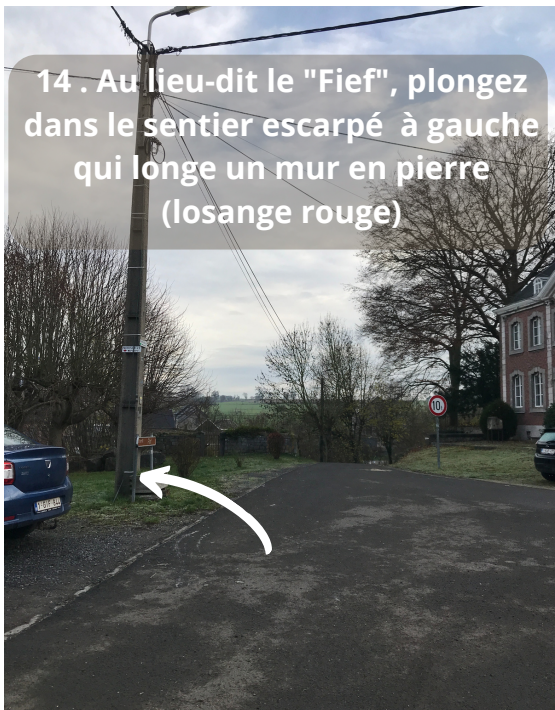
LA BOCAGÈRE

L
a
F
e
r
m
e
d
e
s
L
o
u
p
s

13. Laissez la Chapelle sur votre gauche et continuez sur la route jusqu'aux prochaines maisons



14. Au lieu-dit le "Fief", plongez dans le sentier escarpé à gauche qui longe un mur en pierre (losange rouge)



15. Au carrefour, empruntez le 2^{ème} sentier à droite (losange rouge)



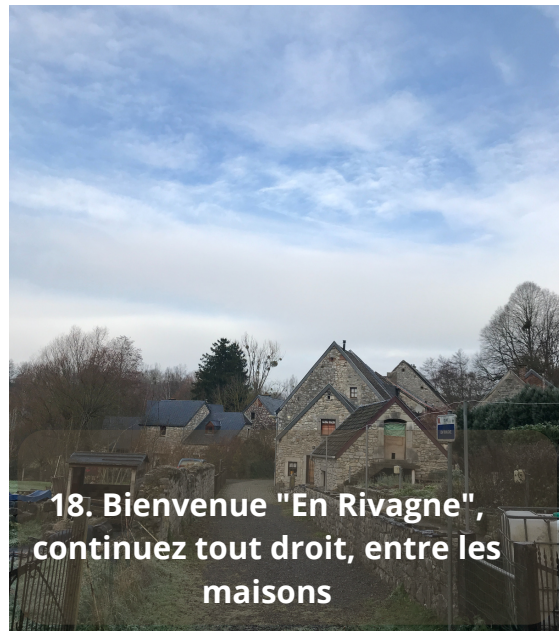
16. Le sentier est de plus en plus escarpé, racines, pierres, eau...



17.

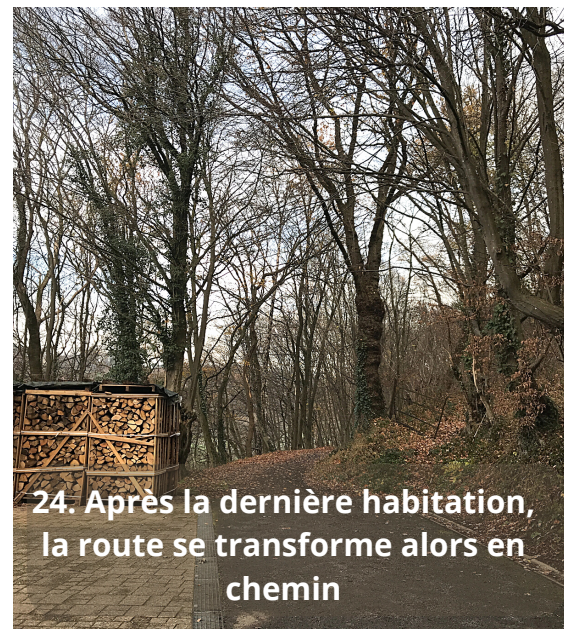


18. Bienvenue "En Rivagne", continuez tout droit, entre les maisons



LA BOCAGÈRE

L
a
F
e
r
m
e
d
e
s
L
o
u
p
s



LA BOCAGÈRE

L
a
F
e
r
m
e
d
e
s
L
o
u
p
s



25. Grimpez dans les bois




26 . Continuez à grimper



27 .



28. Le sentier se rétrécit et se raidit



29. Tournez à droite, vous arrivez dans un chemin plus large



30. Les bocages du Rafhay...

LA BOCAGÈRE

L
a

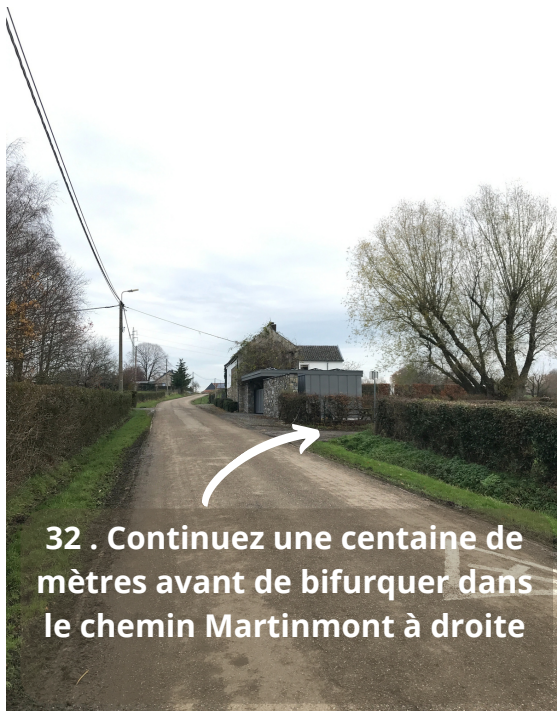
F
e
r
m
e

d
e
s

L
o
u
p
s



31. A la fin du chemin, arrivez au monument à la mémoire du sergent Adams, prendre la route à gauche



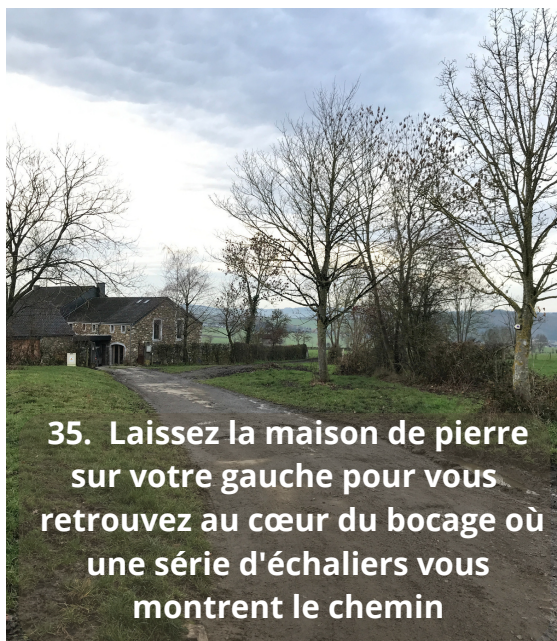
32. Continuez une centaine de mètres avant de bifurquer dans le chemin Martinmont à droite




33.



34. Prenez la première à droite



35. Laissez la maison de pierre sur votre gauche pour vous retrouvez au cœur du bocage où une série d'échaliers vous montrent le chemin



36. Premier tourniquet

LA BOCAGÈRE

L
a

F
e
r
m
e

d
e
s


L
o
u
p
s



37. Traversez la prairie



38.




39 .



40. Au dernier échelier, prendre le chemin qui descend à gauche



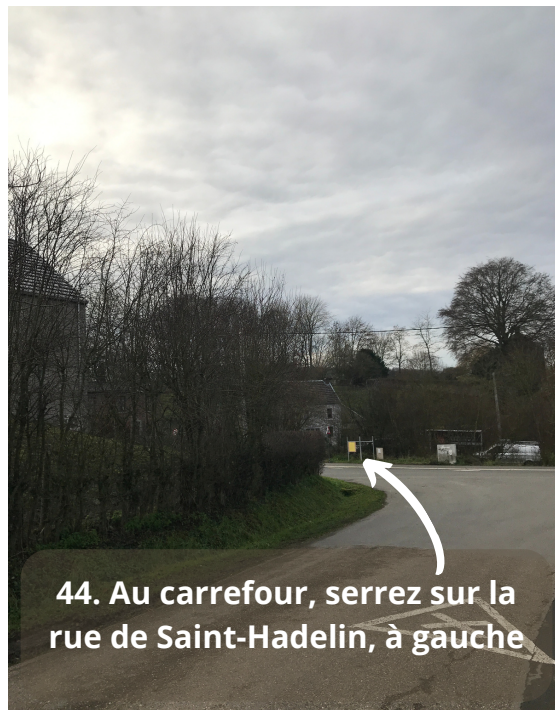
41. Descendez à droite



42. Suivez le chemin jusqu'à arriver aux bâtisses

LA BOCAGÈRE

L
a
F
e
r
m
e
d
e
s
L
o
u
p
s



LA BOCAGÈRE

L
a

F
e
r
m
e

d
e
s

L
o
u
p
s

